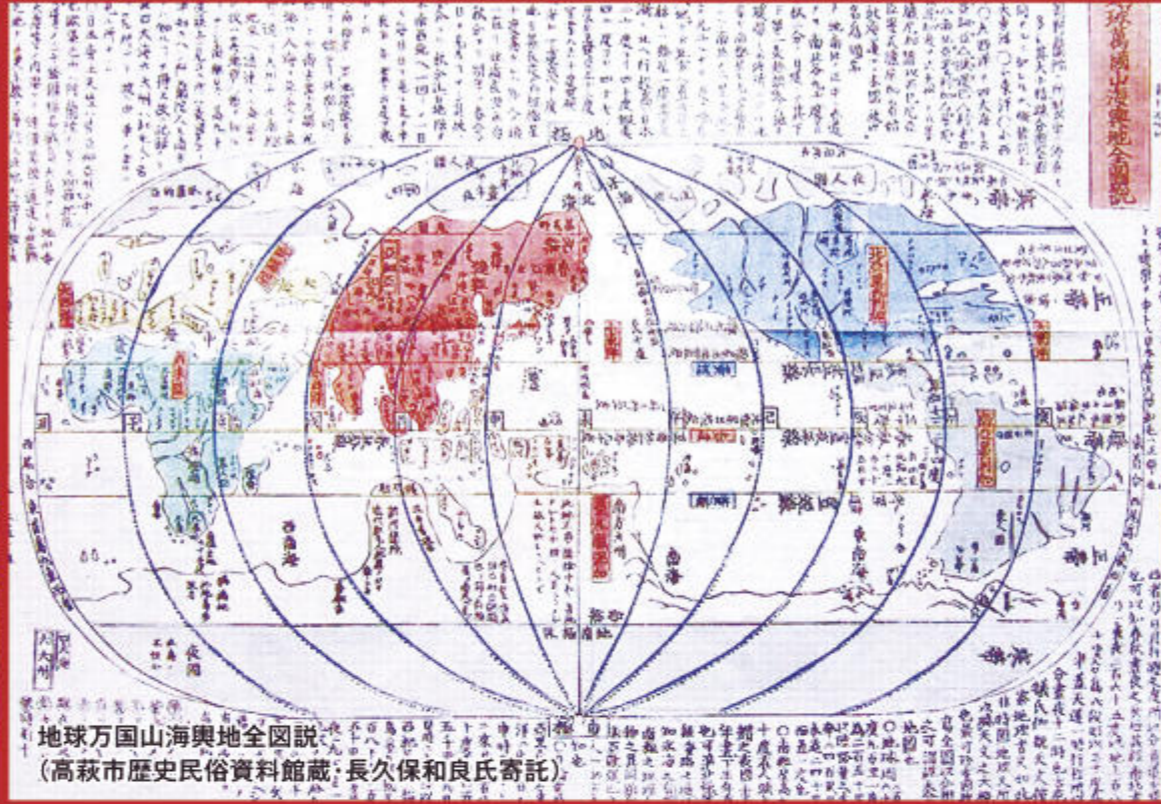


改正日本輿地路程全図(安永8年)初版
(高萩市歴史民俗資料館蔵・長久保赤水顕彰会寄託)



地球万国山海輿地全図説
(高萩市歴史民俗資料館蔵・長久保和良氏寄託)



長赤水先生肖像(茨城県立図書館蔵)

領土・主権展示館 特別展示

いったい何者? 江戸の地図男!

なが く ぼ せき すい

長久保赤水展

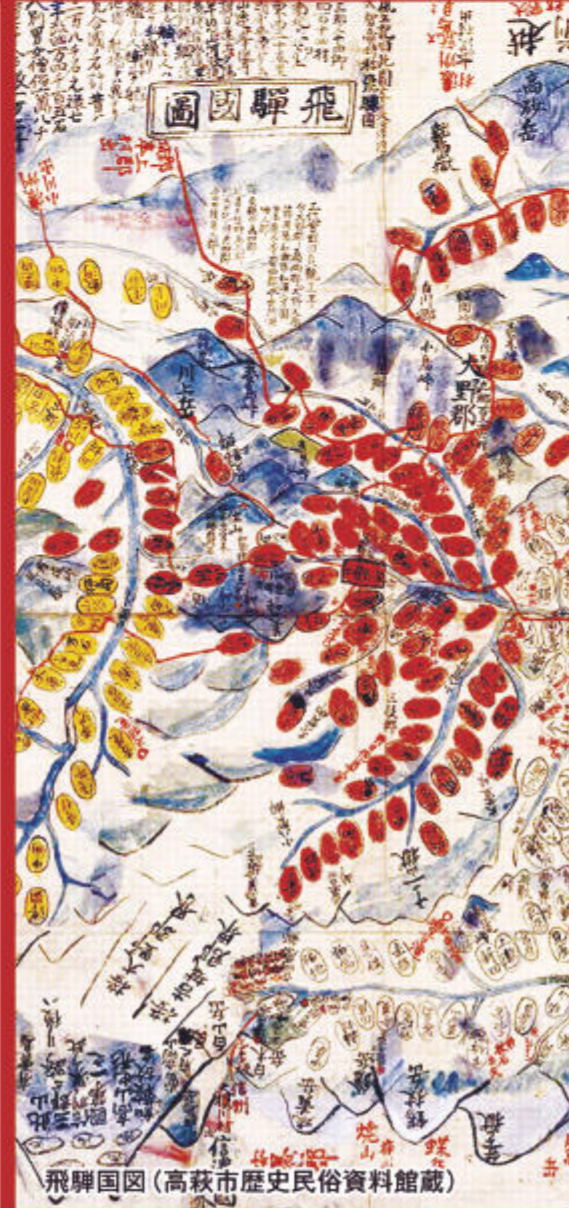
2018.7.2 mon - 8.4 sat

[会場] 市政会館 地下1階 [開館時間] 10:00~18:00

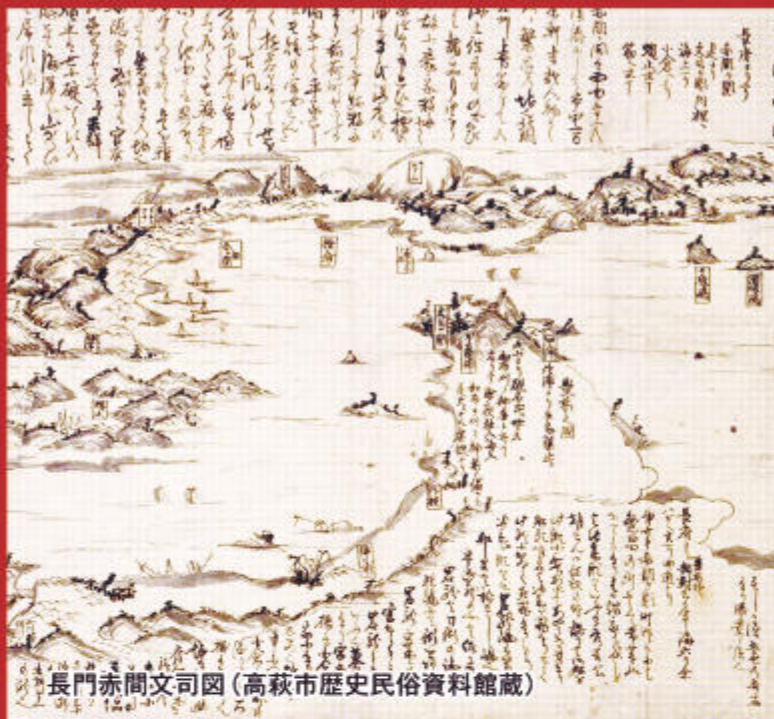
[休館日] 土・日・祝(7月21日・8月4日は開館(11:00~17:00))

領土・主権展示館
NATIONAL MUSEUM OF
TERRITORY AND SOVEREIGNTY

内閣官房
領土・主権
対策企画
調整室




飛驒国図(高萩市歴史民俗資料館蔵)



長門赤間文司図(高萩市歴史民俗資料館蔵)



唐土歴代州郡沿革図(高萩市歴史民俗資料館蔵)



改製扶桑分里図(高萩市歴史民俗資料館蔵・長久保南氏寄贈)

共催：長久保赤水顕彰会



入場無料

協力：国土地理院、国立天文台 後援：茨城県、茨城県教育委員会、高萩市、高萩市教育委員会

イベント情報 ●ギャラリー・トーク [開催日時] ①7月21日(土)、②8月4日(土) ●マンガ教室 [開催日時] ①8月1日(水)、②8月2日(木)

領土・主権展示館 〒100-0012 東京都千代田区日比谷公園1-3 市政会館地下1階 TEL/FAX 03-6257-3715

領土・主権展示館

検索

- 都営地下鉄三田線「内幸町」下車(A7) 出口より徒歩2分
- 東京メトロ丸の内線「霞ヶ関」下車(B2) 出口より徒歩4分
- 東京メトロ千代田線「霞ヶ関」下車(C1) 出口より徒歩3分
- 東京メトロ千代田線又は日比谷線「日比谷」下車(A14) 出口より徒歩3分



長久保赤水顕彰会の会員募集とご寄付のお願い

- 会員募集：年会費3千円(個人・法人)
 - ご寄付：1口1万円(何口でも結構です。なお、ご寄付をいただいた方には、『続編長久保赤水書簡集』現代語訳の冊子にご芳名と金額を掲載の上、ご送付いたします。)
 - 振込口座：郵便局振込口座記号番号 00380-6-9573 加入者名 長久保赤水顕彰会
 - お問い合わせ先：090-1846-6849 佐川春久まで。http://nagakubosekisui.org/
- 長久保赤水顕彰会では、多くの皆様方のお力をお借りしながら、活動を続けていきたいと考えております。●学ぼう赤水を 教科書に載せて 広げよう世界へ●「ひよっこ」の次は、大河ドラマ「長久保赤水伝」を実現しよう!! ●高萩駅前に「蝦夷の図」を追加掲示しよう●『続編長久保赤水書簡集』現代語訳の出版事業●長久保赤水関係資料の国の重要文化財を目指します。皆様方のご協力をよろしくお願いいたします。

吉田松陰も絶賛!

江戸 EDOのトラベルマップ「赤水図」

江戸時代の庶民にとっての日本地図とは、伊能忠敬が作った「伊能図」ではなく、実は長久保赤水が作った「赤水図」であったことはあまり知られていません。

長久保赤水は、約300年前の1717(享保2)年、現在の茨城県高萩市に生を受けました。赤水は、長年考証を重ね、1779(安永8)年、63歳の時、「改正日本輿地路程全図」(赤水図)を完成させました。

長久保赤水顕彰会と「領土・主権展示館」が共催
特別展を開催!