

# 完成図 しつぞくよらな 「實測輿地圖 (伊能小図)」



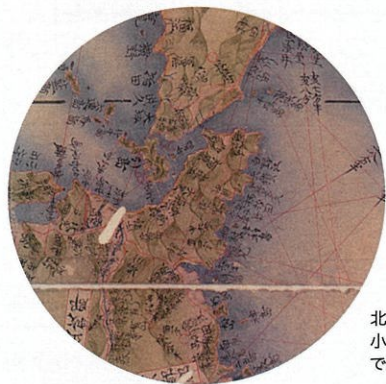
「第三(西日本)」

伊能忠敬  
文政4年(1821年)頃  
ゼンリンミュージアム 所蔵

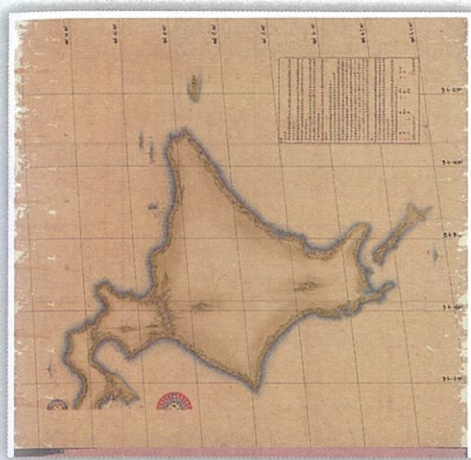


「第二(東日本)」

伊能忠敬  
文政4年(1821年)頃  
ゼンリンミュージアム 所蔵



北九州付近の拡大図。  
小倉は九州測量の起点  
であった。

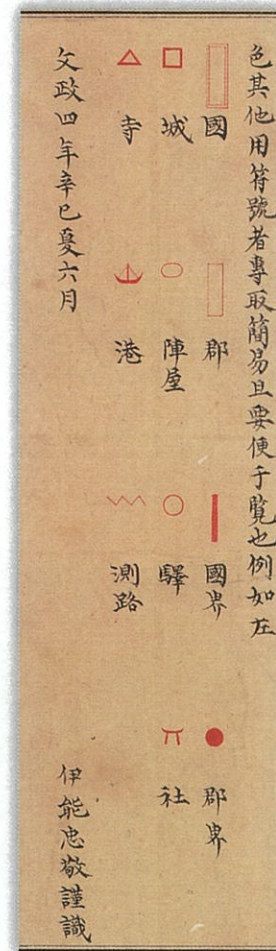


「第一(蝦夷地)」

伊能忠敬  
文政4年(1821年)頃  
ゼンリンミュージアム 所蔵



富士山付近の拡大図。富士山  
は各地点から交会法による計  
測が最も多く行われた。



實測輿地圖(伊能小図)に記された  
地図合印などの凡例。